







M 1:500

Legenda

-  Katastr nemovitostí
 -  Obvod stavby
 -  Plocha zastavěná
 -  Plocha zastavěná
 -  Plocha zařízení staveniště
 -  EG.D, a.s. VN (nadzemní vedení)
 -  VAS, a.s. vodovod (podzemní vedení)

VTOKOVÝ OBJEKT

plovoucí ochranná norná stěna
dl. 50 m

VTOKOVÁ VĚŽ
S001 VSTUPNÍ ŠACHTA
S002 SANACE PRŮSAKŮ VE VTOKOVÉ VĚŽI

SCHODIŠTĚ
šířky. 1,0 m

PALUBOVÝ PONTON
rozměry 12x4,8 m
NOSNOST 20t
včetně jařabu

OBTOKOVÁ ŠTOLA

OCHRANNÉ PÁSMO 1. STUPNĚ
VODÁRENSKÁ NÁDRŽ

TĚLESO HRÁZE

HORNÍ STROJOVNA
MVE

PLOCHA ZAŘÍZENÍ STAVENIŠTĚ

OMEZENÝ PRŮCHOD
šířky 1,10 m

KOMUNIKAČNÍ
CHODBA

VÝVAR SPODNÍCH VÝPUSTÍ
zajištění norné stěny

TRAFOSTANICE



HG partner s.r.o.

Smetanova 200, 250 82 Úvaly
www.hgpartner.cz

Telefon: 246 082 015
e-mail: hgp@hgpartner.cz

Paré č.:

Investor: Povodí Moravy, státní podnik, Dřevařská 11, 602 00 Brno

Odpovědný projektant:	Ing. Jaroslav Vrzák
-----------------------	---------------------

Vedoucí projektant:	Ing. Michal Dvořák
---------------------	--------------------

Vypracoval:	Ing. Michal Dvořák
-------------	--------------------

Datum:	09/2024
--------	---------

Č. zakázky:	H24/012
-------------	---------

Akce: VD Mostiště, vtoková věž - sanace průsaků

Stupeň: DPS

Název části: **SITUAČNÍ VÝKRESY**

Část:	C
-------	---

Příloha: **KOORDINAČNÍ SITUAČNÍ VÝKRES**

Měřítko: 1:500	Č. přílohy: C.3
-------------------	--------------------